


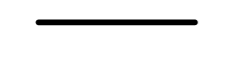






Przebieganie Prądzieliowca: Geodezja-Kartografia
Czerwonka doposażona
1959-01-01, 1964-01-01, 1970-01-01, 1975-01-01, 1980-01-01, 1985-01-01, 1990-01-01, 1995-01-01, 2000-01-01, 2005-01-01, 2010-01-01, 2015-01-01, 2020-01-01
Wydanie pierwsze

LEGENDA:

-  GRANICA GMINY
-  MIEJSCOWOŚCI BĘDĄCE W ZASIĘGU AGLOMERACJI
-  DOCELOWA GRANICA AGLOMERACJI / WG ZEWNĘTRZNYCH GRANIC DZIAŁEK EWIDENCYJNYCH SKANALIZOWANYCH
-  OBSZAR OBJĘTY AGLOMERACJĄ
-  ISTNIEJĄCA OCZYSZCZALNIA ŚCIEKÓW
-  ISTNIEJĄCA STREFA OCHRONY BEZPOŚREDNIEJ UJĘCIA WODY
-  OBSZAR UŻYTKU EKOLOGICZNEGO „ORLA”
-  POMNIKI PRZYRODY

MAPA AGLOMERACJI KOZMIN WLKP

SKALA 1 : 10000

nr ew. 52/88